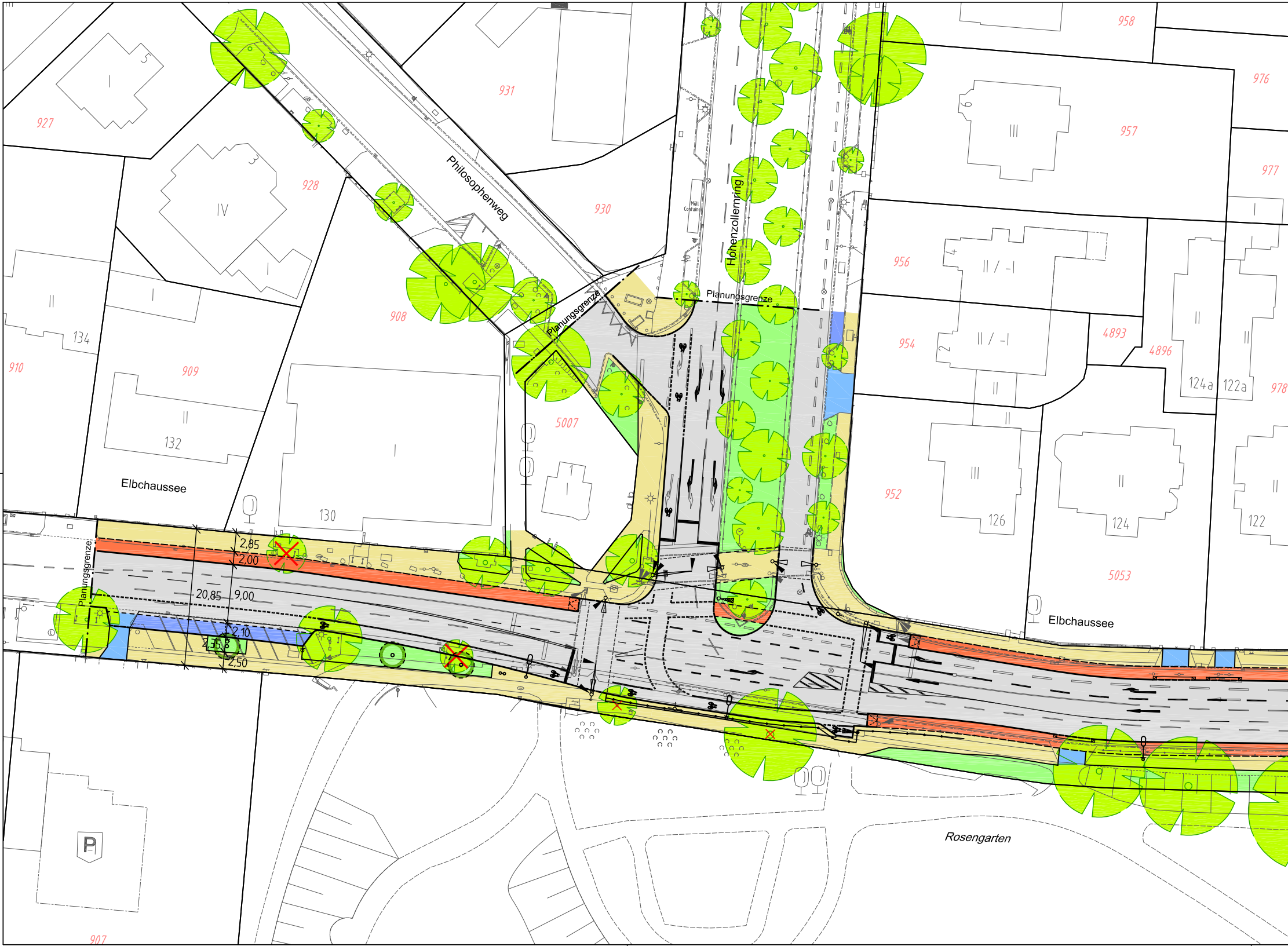
958
931
976
927
957
977
928
930
Philosophenweg
Hohenzollernring
Müll Container
956
Planungsgrenze
Planungsgrenze
954
4893
4896
124a
122a
978
908
5007
910
909
134
132
130
Elbchaussee
952
126
124
122
5053
2,85
2,00
20,85
9,00
Planungsgrenze
2,10
2,35
2,50
Elbchaussee
Rosengarten
P
907
IV
III
II
II / -I
I

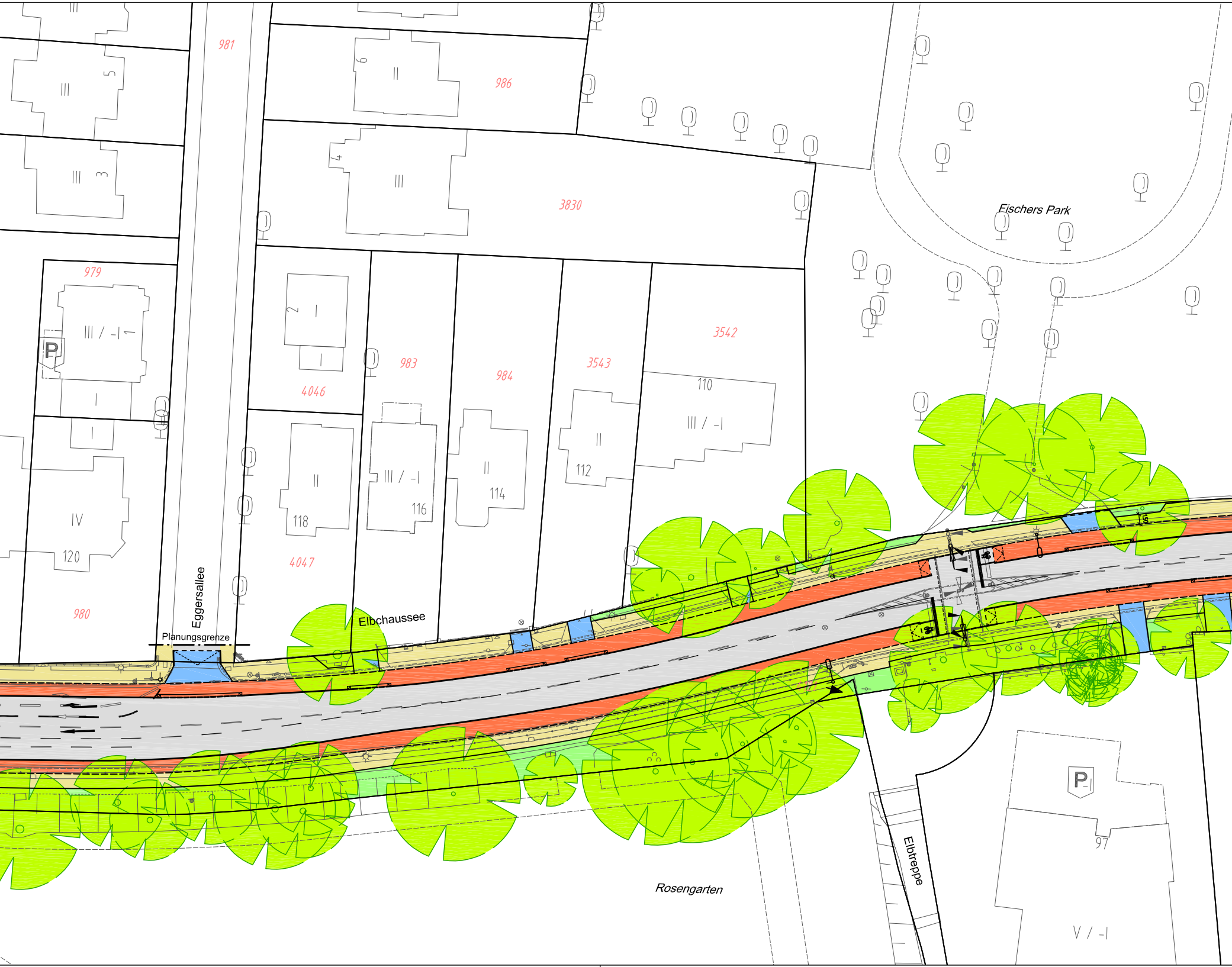
981
986
3830
979
Fischers Park
4046
983
984
3543
3542
110
III / -I
112
114
116
III / -I
118
120
IV
4047
980
Eggersallee
Planungsgrenze
Elbchaussee
Rosengarten
Elbtreppe
97
V / -I
P

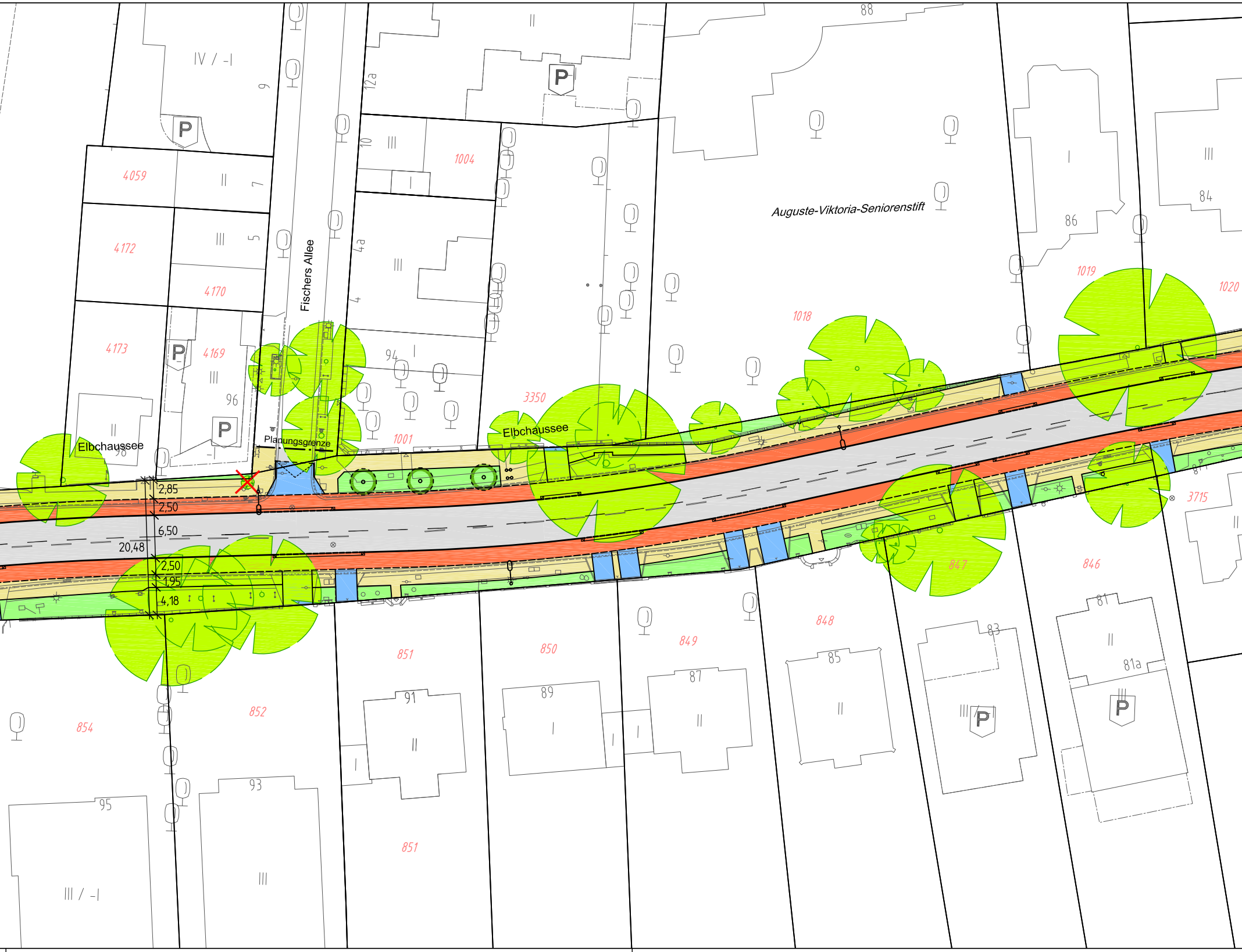
IV / -I
9
P
4059
II
7
4172
III
5
4170
4173
P
4169
III
96
P
Elbchaussee
98
II
Fischers Allee
12a
P
II
10
III
1004
I
4a
III
4
94
I
1001
Planungsgrenze
88
3350
Elbchaussee
Auguste-Viktoria-Seniorenstift
1018
I
86
1019
III
84
1020
2,85
2,50
6,50
20,48
2,50
1,95
4,18
854
852
851
91
II
I
95
93
III / -I
III
851
850
89
I
I
849
87
II
I
848
85
II
847
83
III
P
846
81
II
81a
P
3715
II

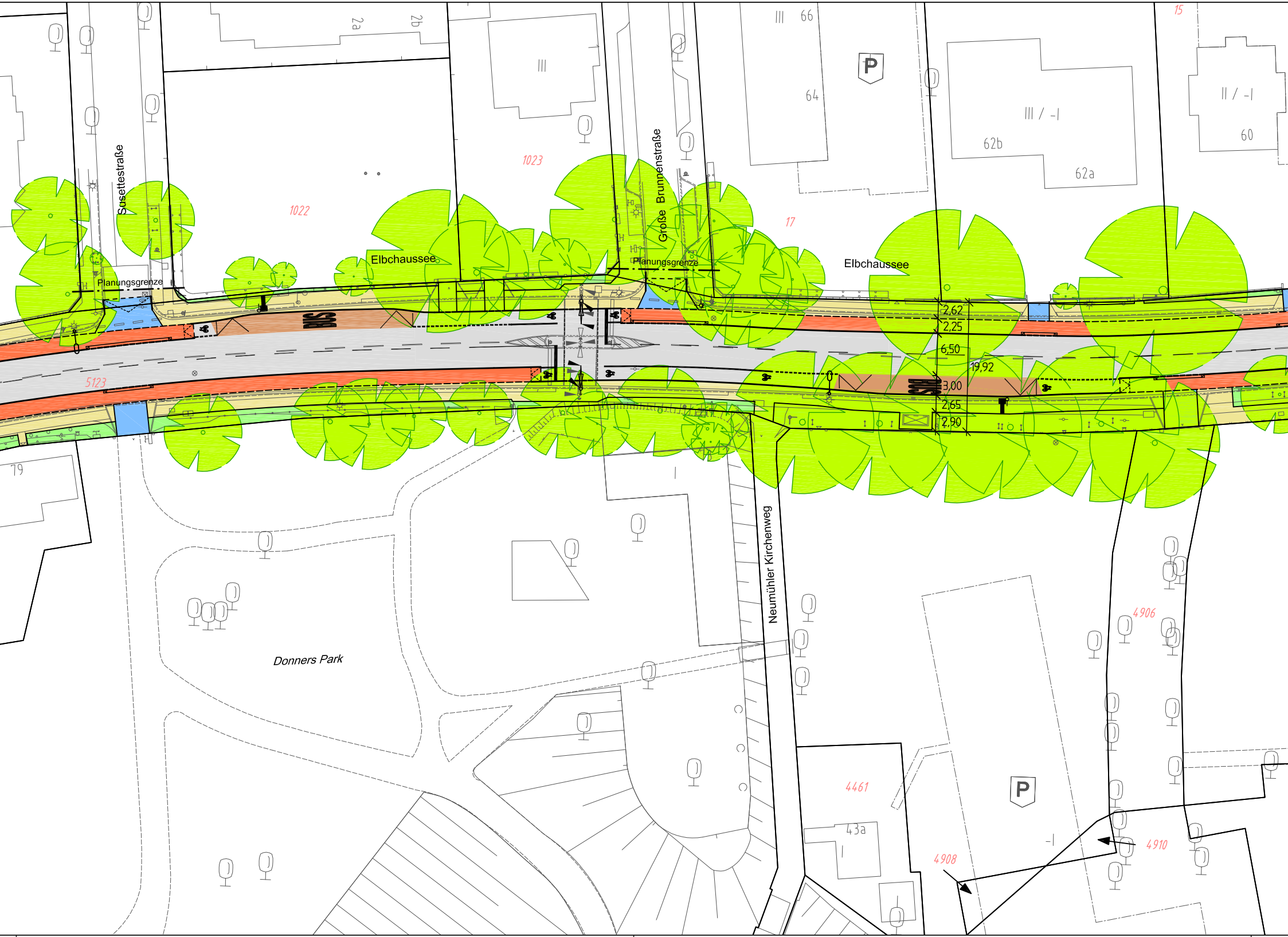
2a
2b
III
III
66
64
P
15
III / -I
62b
62a
II / -I
60
Susettestraße
1022
1023
Große Brunnenstraße
17
Elbchaussee
Elbchaussee
Planungsgrenze
Planungsgrenze
BUS
BUS
2,62
2,25
6,50
19,92
3,00
2,65
2,90
5123
79
I
Neumühler Kirchenweg
Donners Park
4906
4461
43a
I
P
-I
4908
4910

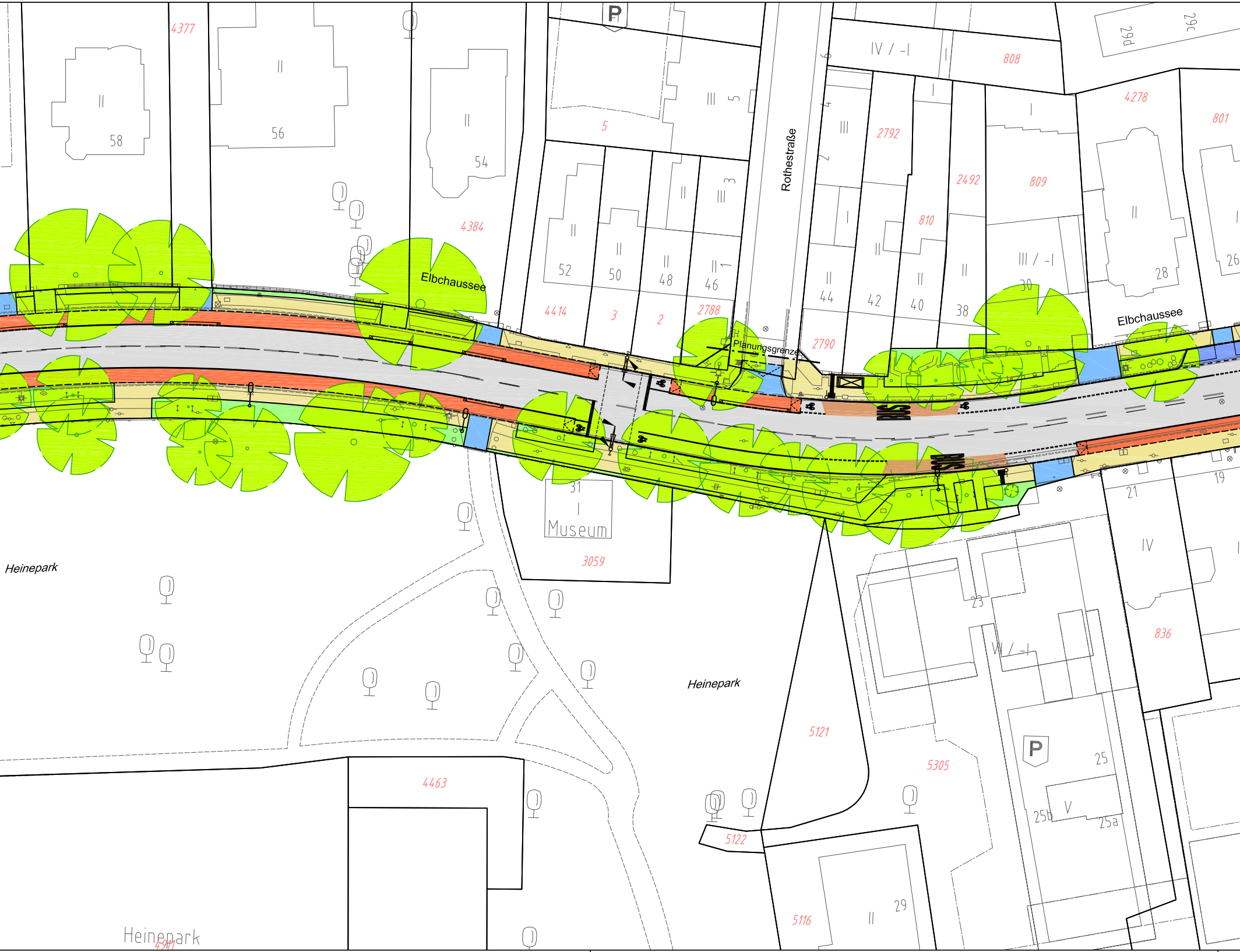
4377
58
56
54
4384
Elbchaussee
P
5
5
52
50
48
46
3
4414
3
2
2788
Rothestraße
4
6
2
IV / -I
808
2792
2492
810
44
42
40
38
2790
809
4278
801
III / -I
30
28
26
29d
29c
Elbchaussee
Planungsgrenze
BUS
BUS
31
Museum
3059
Heinepark
Heinepark
21
19
IV
836
23
VI / -I
5121
5305
P
25
25b
V
25a
5122
5116
29
4463
Heinepark
4911

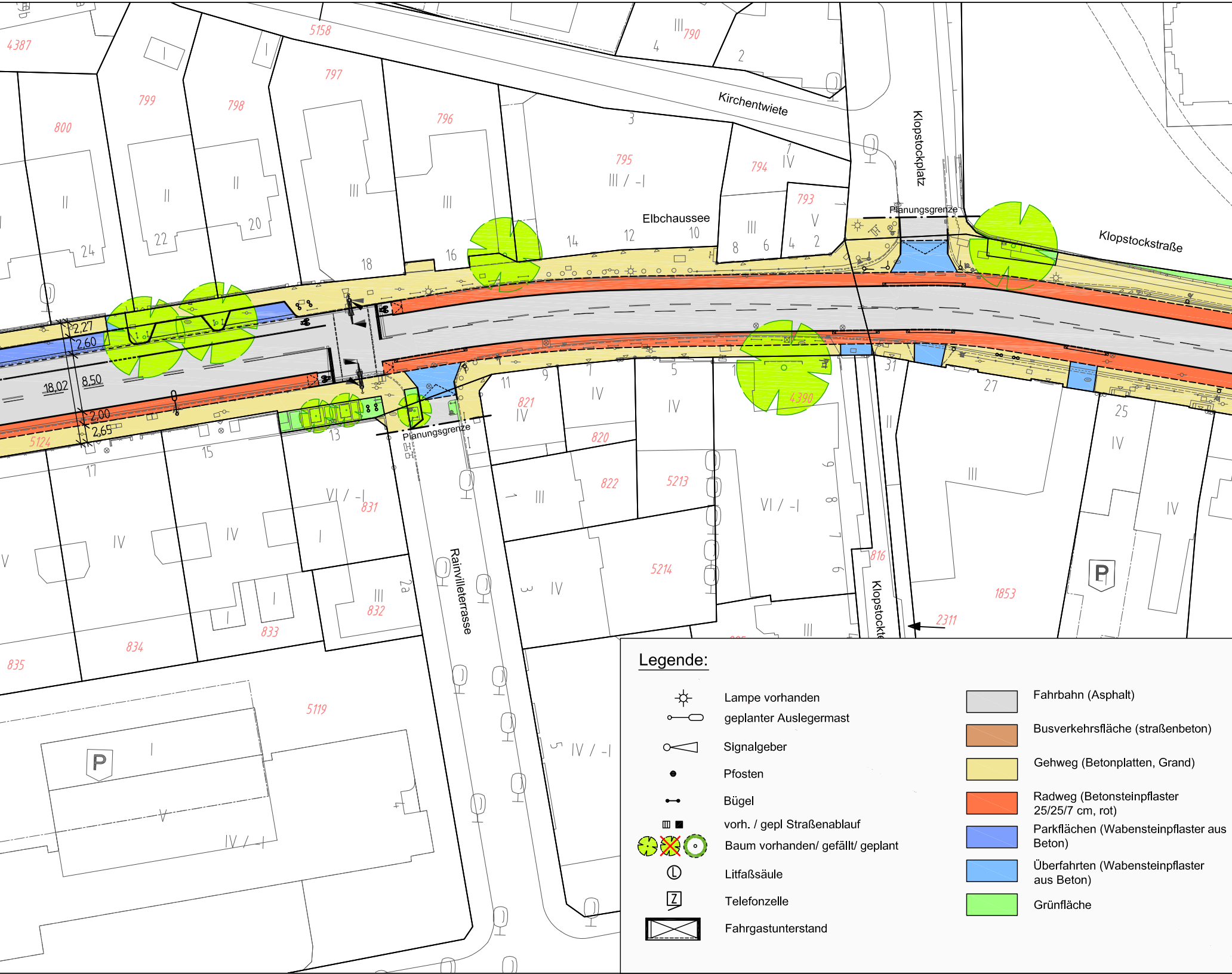
Kirchentwiete
Klopstockplatz
Planungsgrenze
Elbchausse
Klopstockstraße
Rainvilleterrasse
Klopstockte
Planungsgrenze
2,27
2,60
18,02
8,50
2,00
2,65
4387
5158
797
799
798
800
796
795
794
793
790
5124
821
820
822
5213
5214
831
832
833
834
835
5119
4390
816
1853
2311
24
22
20
18
16
14
12
10
8
6
4
2
3
17
15
13
11
9
7
5
31
27
25
2a
P
P

Legende:

- ☼ Lampe vorhanden
- geplanter Auslegermast
- Signalgeber
- ● Pfosten
- Bügel
- ▥ ■ vorh. / gepl Straßenablauf
- Baum vorhanden/ gefällt/ geplant
- Ⓛ Litfaßsäule
- Z Telefonzelle
- ☒ Fahrgastunterstand

- ⬜ Fahrbahn (Asphalt)
- 🟫 Busverkehrsfläche (straßenbeton)
- 🟨 Gehweg (Betonplatten, Grand)
- 🟧 Radweg (Betonsteinpflaster 25/25/7 cm, rot)
- 🟦 Parkflächen (Wabensteinpflaster aus Beton)
- 🟦 Überfahrten (Wabensteinpflaster aus Beton)
- 🟩 Grünfläche

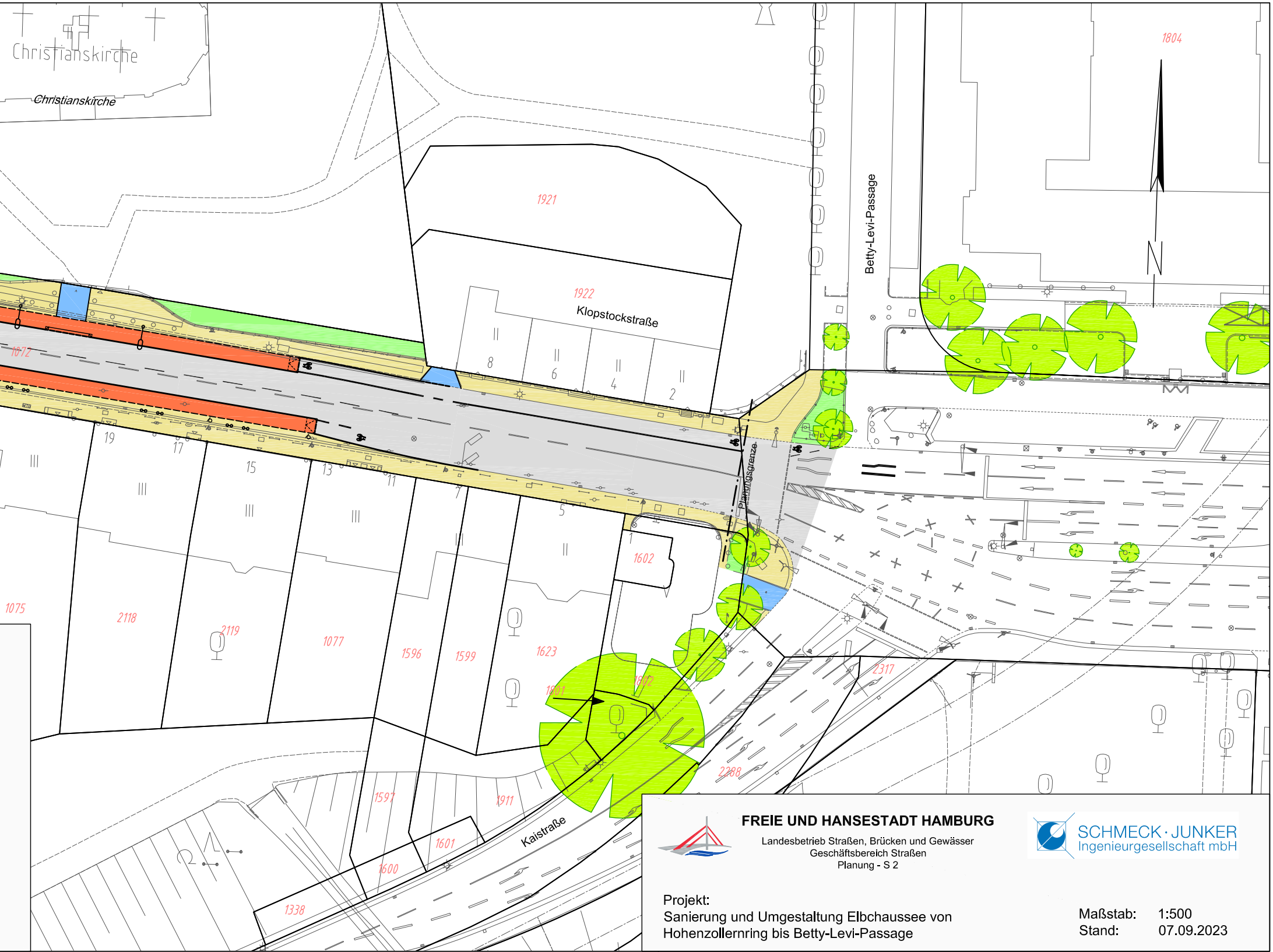
Christianskirche
Christianskirche
1921
1922
Klopstockstraße
8
6
4
2
1804
Betty-Levi-Passage
N
1072
19
17
15
13
11
7
5
1
Planungsgrenze
1602
1075
2118
2119
1077
1596
1599
1623
1801
1802
2317
2288
1597
1911
1601
1600
1338
Kaistraße

FREIE UND HANSESTADT HAMBURG

Landesbetrieb Straßen, Brücken und Gewässer
Geschäftsbereich Straßen
Planung - S 2

SCHMECK · JUNKER
Ingenieurgesellschaft mbH

Projekt:
Sanierung und Umgestaltung Elbchaussee von
Hohenzollernring bis Betty-Levi-Passage

Maßstab:	1:500
Stand:	07.09.2023