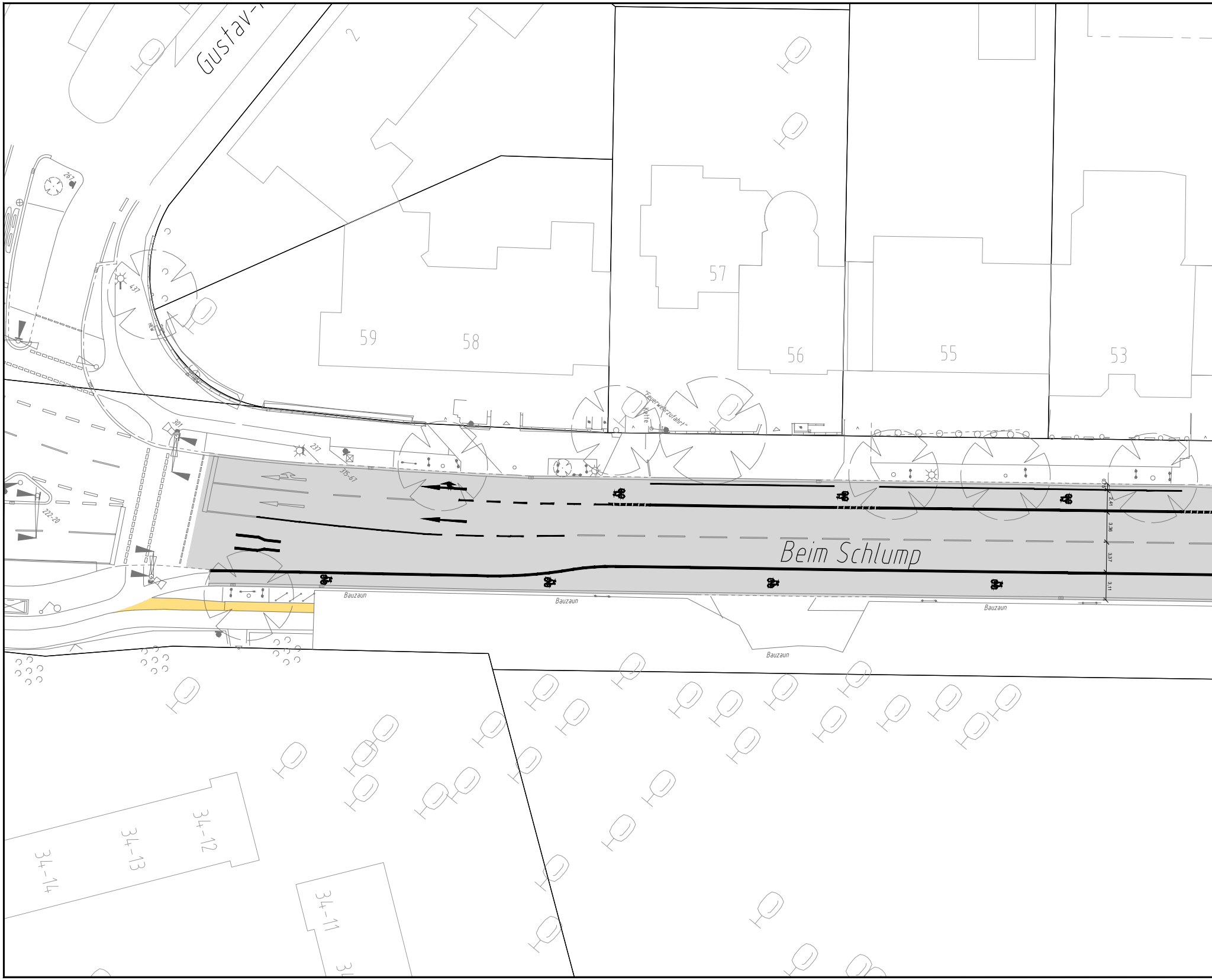
Gustav-
2
267
437
HEW
301
237
315-67
222-20
59
58
57
56
55
53
"Feuerwehrzufahrt"
Kette
Beim Schlump
0,15
2,41
3,36
3,37
3,11
Bauzaun
Bauzaun
Bauzaun
Bauzaun
34-12
34-13
34-14
34-11

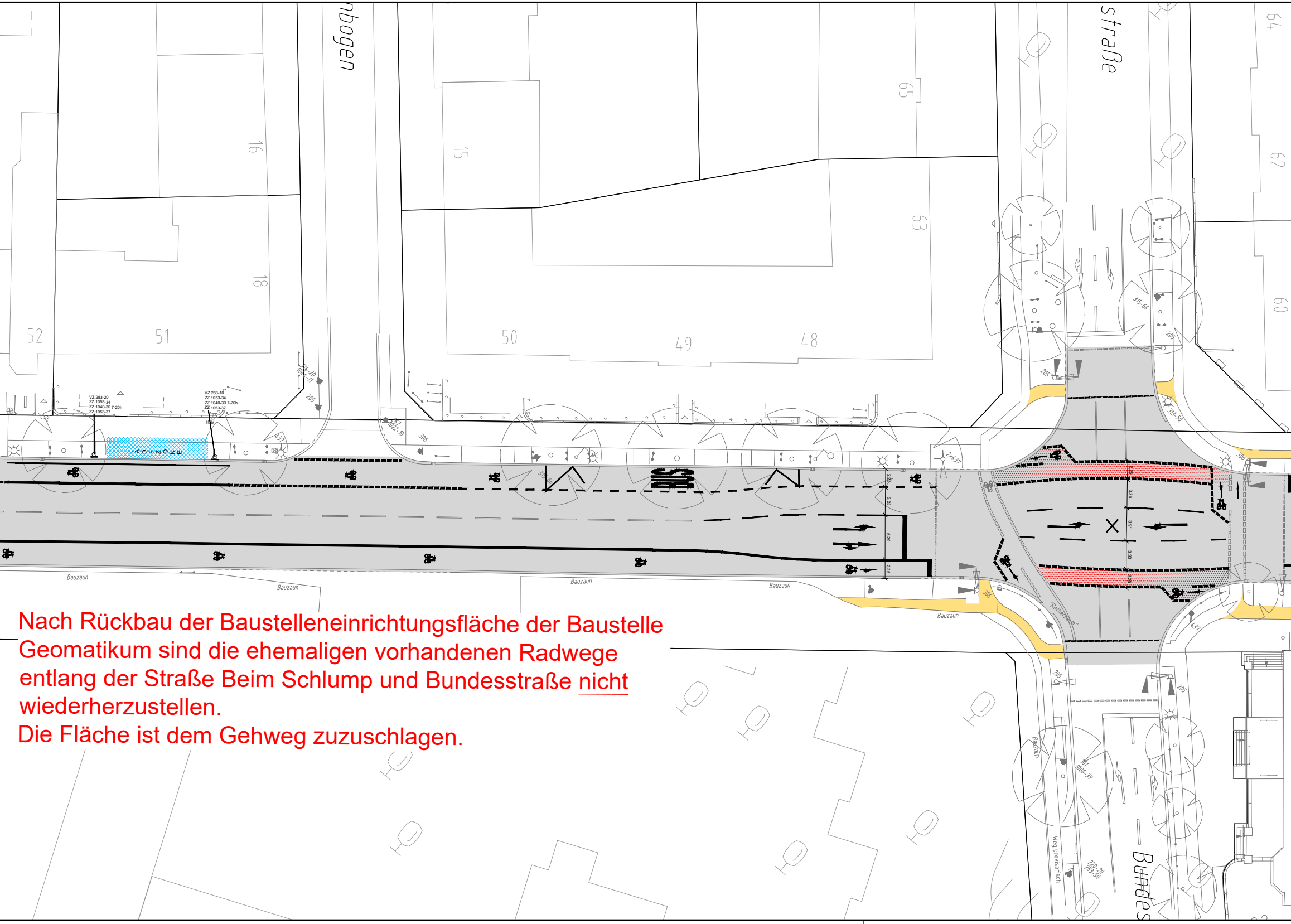
nbogen
straße
Bundes
64
65
62
63
60
16
15
18
52
51
50
49
48
VZ 283-20
ZZ 1053-34
ZZ 1040-30 7-20h
ZZ 1053-37
VZ 283-10
ZZ 1053-34
ZZ 1040-30 7-20h
ZZ 1053-37
LADEZONE
BUS
205
306
315-66
313-50
Bauzaun
Bauzaun
Bauzaun
Bauzaun
Bauzaun
Bauzaun
"Rothenbaum"
Weg provisorisch
220-20
283-50

Nach Rückbau der Baustelleneinrichtungsfläche der Baustelle Geomatikum sind die ehemaligen vorhandenen Radwege entlang der Straße Beim Schlump und Bundesstraße nicht wiederherzustellen.

Die Fläche ist dem Gehweg zuzuschlagen.

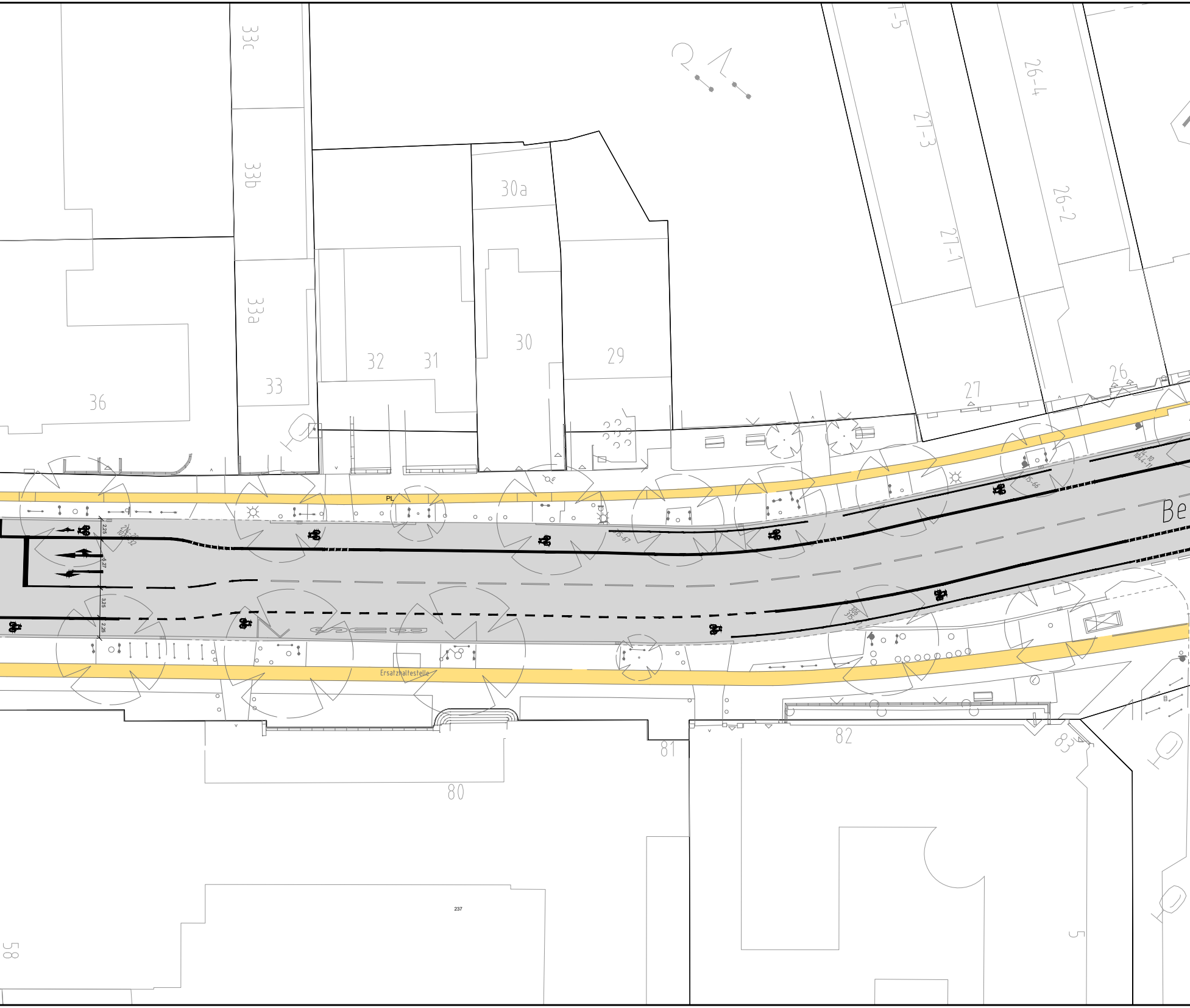
33c
33b
33a
33
36
32
31
30a
30
29
27-5
27-3
27-1
26-4
26-2
26
27
PL
2,25
6,27
3,25
2,25
Ersatzhaltestelle
Be
80
81
82
83
237
58
5

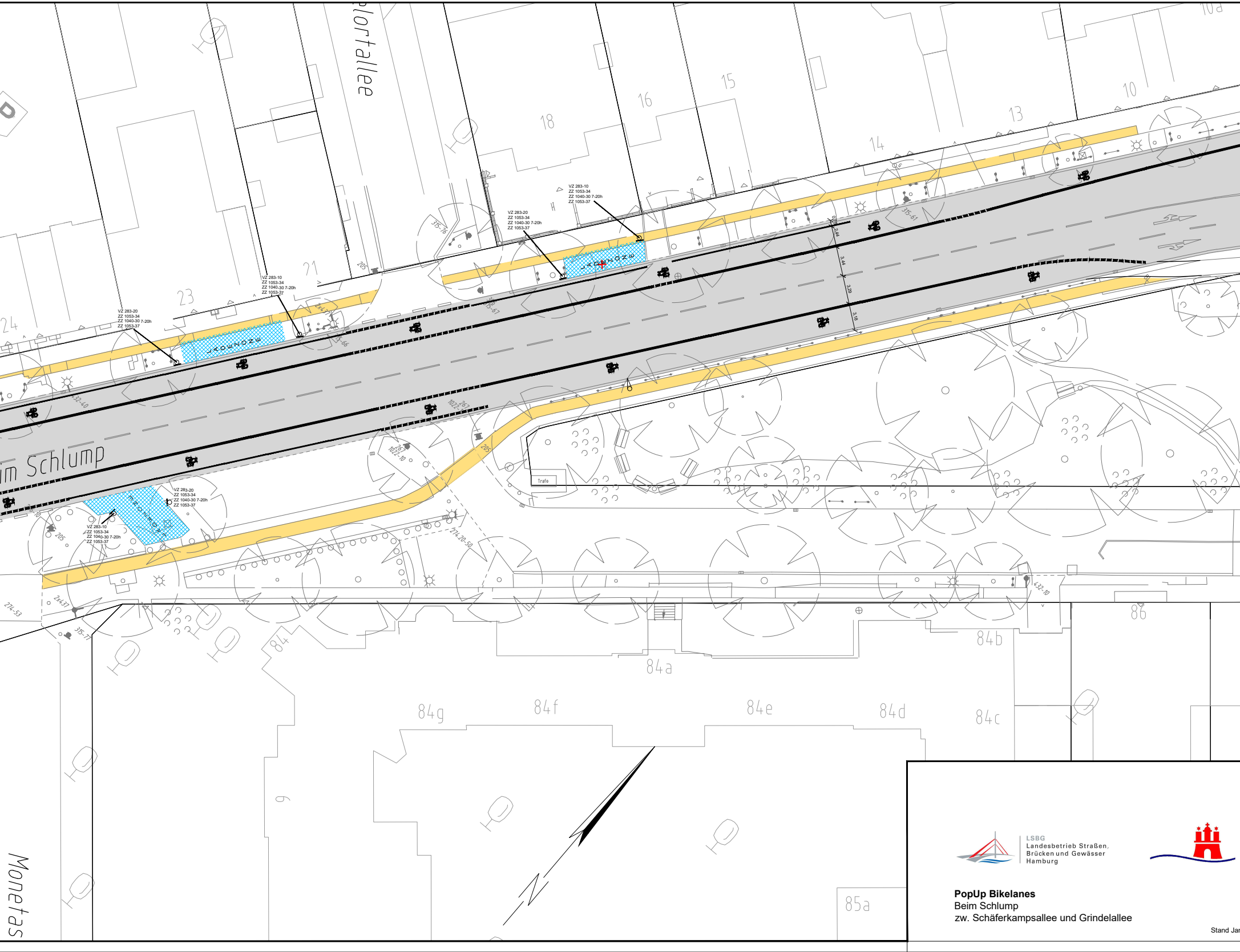
lortallee
im Schlump
Monetas
24
23
21
18
16
15
14
13
10
10a
84
84a
84b
84c
84d
84e
84f
84g
86
85a
9
Trafo
LADEZONE
LADEZONE
LADEZONE
VZ 283-20
ZZ 1053-34
ZZ 1040-30 7-20h
ZZ 1053-37
VZ 283-10
ZZ 1053-34
ZZ 1040-30 7-20h
ZZ 1053-37
VZ 283-20
ZZ 1053-34
ZZ 1040-30 7-20h
ZZ 1053-37
VZ 283-10
ZZ 1053-34
ZZ 1040-30 7-20h
ZZ 1053-37
VZ 283-20
ZZ 1053-34
ZZ 1040-30 7-20h
ZZ 1053-37
VZ 283-10
ZZ 1053-34
ZZ 1040-30 7-20h
ZZ 1053-37
205
274-53
315-76
315-61
432-10
274.20-50
1022-10

LSBG
Landesbetrieb Straßen,
Brücken und Gewässer
Hamburg

PopUp Bikelanes
Beim Schlump
zw. Schäferkampsallee und Grindelallee

Stand Jar

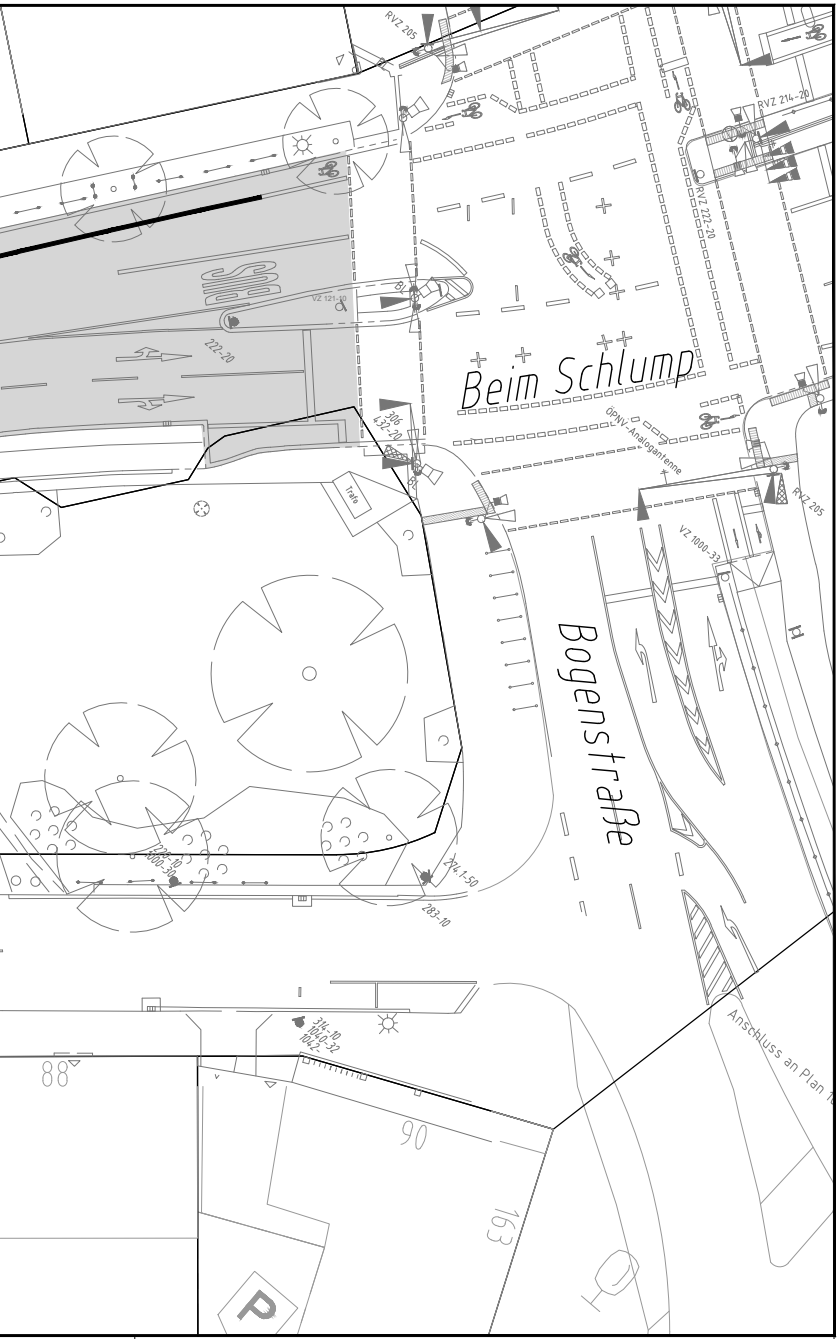
RVZ 205
RVZ 214-20
RVZ 222-20
VZ 121-10
BL
222-20
Beim Schlump
306
432-20
BL
ÖPNV-Analogantenne
RVZ 205
VZ 1000-33
Trafo
Bogenstraße
228-10
1000-30
274.1-50
283-10
314-10
1040-32
1042-
88
90
163
P
Anschluss an Plan 1

Zeichenerklärung

○◁ vorhandene Lichtsignalanlage

☼ ✕ ○ vorh. / entf. / gepl. Beleuchtung

✱ vorh. Baum

237 ● 237 ○ vorh. / gepl. Verkehrszeichen

▥ vorh. Trumme

| vorh. Fahrradbügel

⬜ Fahrbahn (Asphalt)

🟨 Gehweg Erweiterung (Betonplatten grau)

▨ Konfliktflächen (Asphalt / rot gefärbt)

▦ gepl. Ladezonen (Wabensteine)

━ ╍ Fahrbahnmarkierung

nuar 2022