











# Eiffestraße

## Zeichenerklärung

- |   |                   |   |                                  |
|---|-------------------|---|----------------------------------|
|  | Überfahrten       |  | Gehweg                           |
|  | Parkflächen       |  | Bodenindikatoren                 |
|  | Radweg            |  | Grünfläche                       |
|  | zu fallender Baum |  | gepl. Aufprallpoller             |
|  | vorh. Baum        |  | gepl. Hochbeet mit Baumpflanzung |



Neubau Rettungsleitstelle F02 (RLST)



15.11.2022 1:250

715

3x Fahnenmasten

Planungsgrenze

Planungsgrenze

vorh. Straßenbegrenzungslinie gem. B-Plan Borgfelde 8

AUSCHLÄGER WEG

559

1637

2070

Ab hier Messung vom 11.04.2016

Rinne

Rinne

