








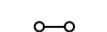


**Zeichenerklärung**

- |  |  |
|--|--|
|  Fahrbahn (Asphalt)                     |  Bodenindikatoren (Rippenplatten/Noppenplatten) |
|  Busverkehrsflächen (Straßenbeton)      |  Überfahrten (Wabenstein-/Natursteinpflaster)   |
|  Gehweg (Betonplatten 50/50/7 cm, grau) |  Parkflächen (Wabenstein-/Natursteinpflaster)   |
|  Grünfläche                             |  |
|  zu fallender Baum                      |  vorh./gepl. Pfosten/gepl. Steckpfosten         |
|  |  Fahrradlehnbügel                               |


**LSBG**  
 Landesbetrieb Straßen,  
 Brücken und Gewässer  
 Hamburg

**Veloroute 14**  
 Spanische Furt/Graf-Johann-Weg

Tel: [REDACTED] Fax: [REDACTED]  
 E-Mail: [REDACTED]  
 03.05.2022 1:500  
 p17713-veloroute 14-graf-johann-weg-abgestimmte  
 planung.dwg