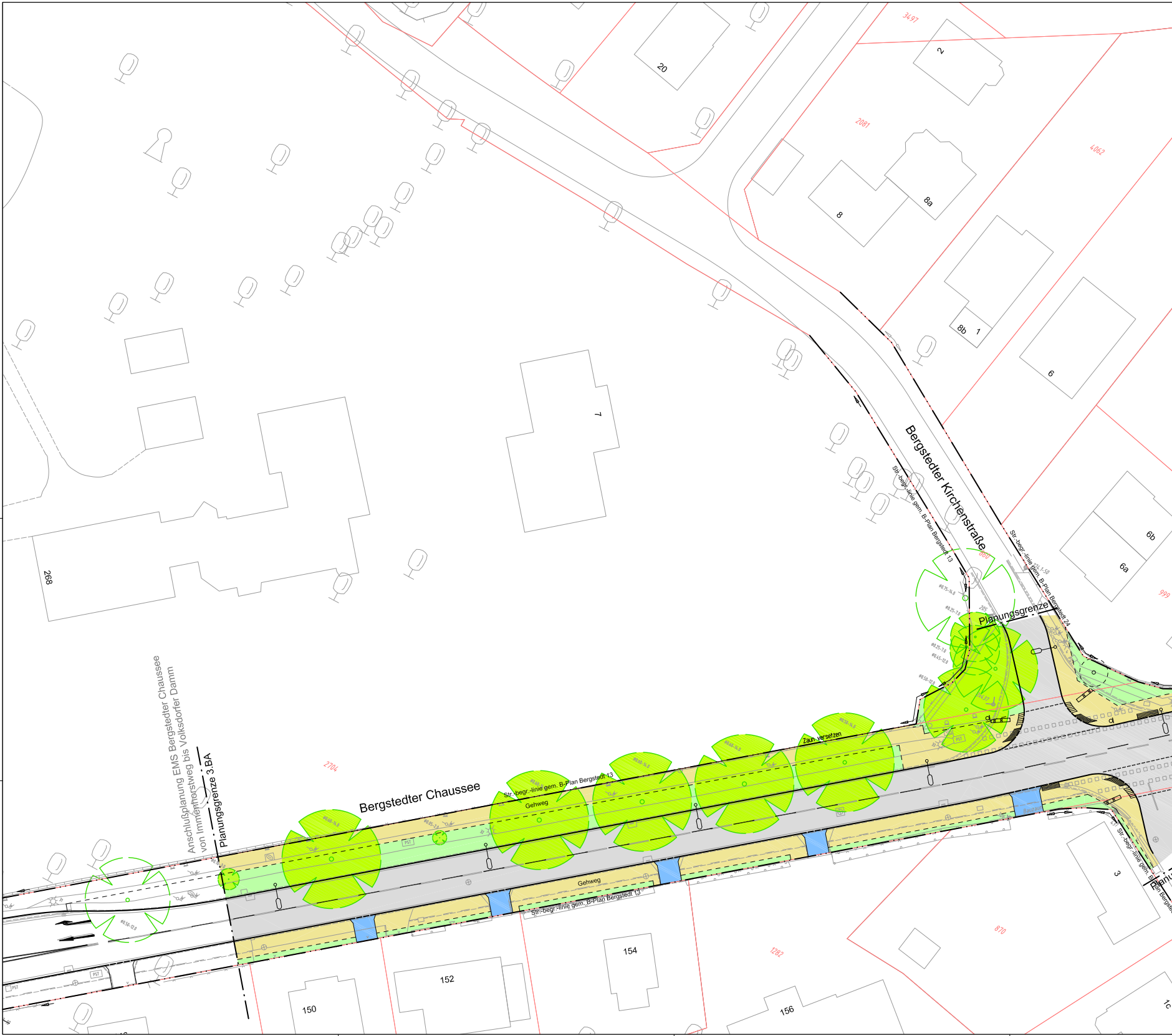
Bergstedter Kirchenstraße
Bergstedter Chaussee
Anschlußplanung EMS Bergstedter Chaussee
von Immenhorstweg bis Volksdorfer Damm
Planungsgrenze 3.BA
Planungsgrenze
Str.-begr.-linie gem. B-Plan Bergstedt 13
Str.-begr.-linie gem. B-Plan Bergstedt 24
Zaun versetzen
Gehweg
Gehweg
268
7
20
2
8
8a
8b
1
6
6a
6b
3
150
152
154
156
1c
3497
2081
4062
2704
860
999
870
1282
205
Ø0,75-14,0
Ø0,25-7,0
Ø0,25-7,0
Ø0,45-12,0
Ø0,50-12,0
Ø0,50-14,0
Ø0,60-14,0
Ø0,60-14,0
Ø0,50-14,0
Ø0,60-14,0
Ø0,50-12,0
PST

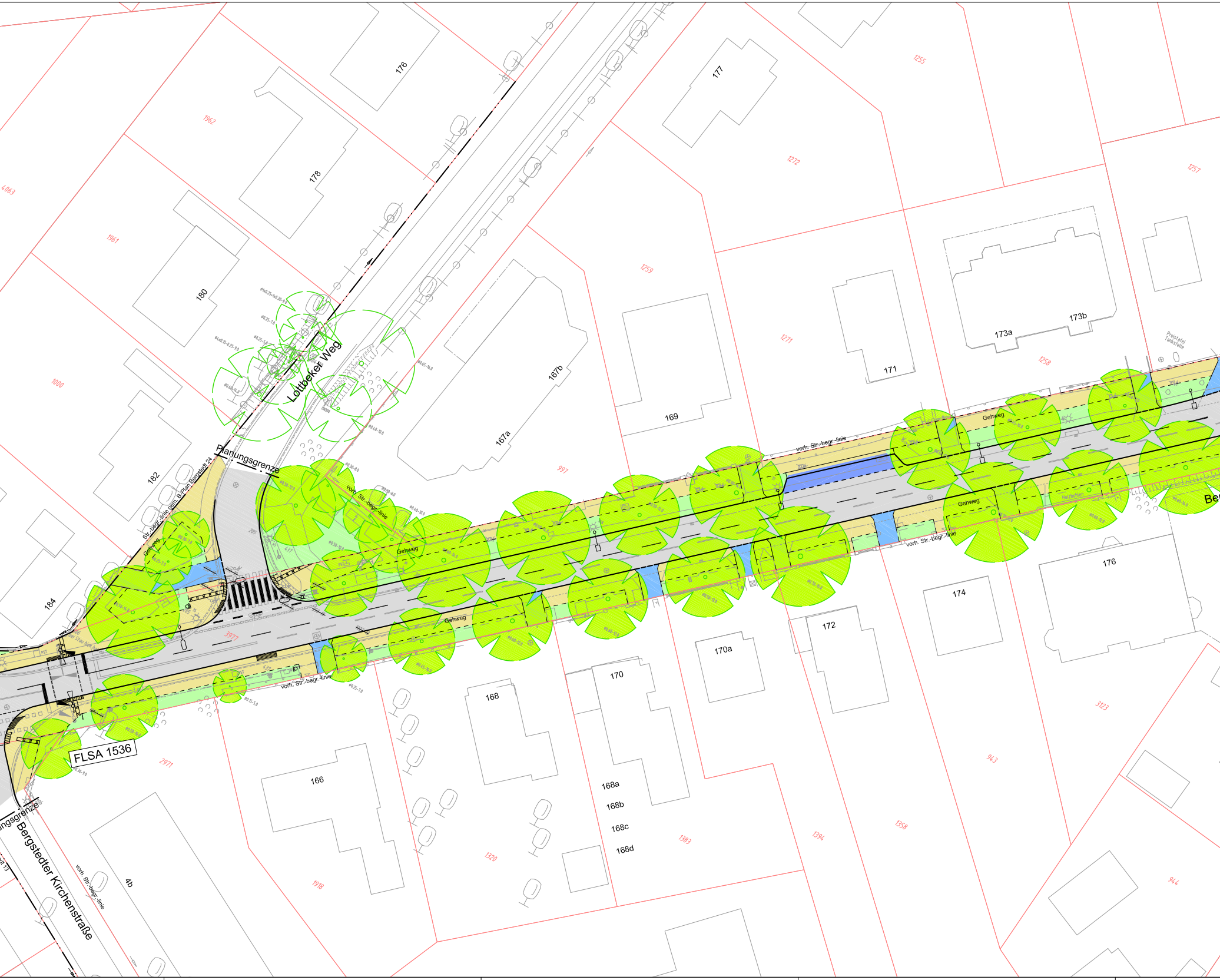
176
177
1255
1962
178
1272
4063
1257
180
1961
1259
1271
167b
173a
173b
171
1258
1000
169
167a
997
Lottbeker Weg
Planungsgrenze
182
Str.-begr.-linie gem. B-Plan Bergstedt 24
Gehweg
vorh. Str.-begr.-linie
Preistafel Tankstelle
Holzbohlen
184
3977
FLSA 1536
2971
166
168
170
170a
172
174
176
3123
943
1358
1394
1383
168a
168b
168c
168d
1320
1918
4b
Planungsgrenze
Bergstedter Kirchenstraße
944
Be

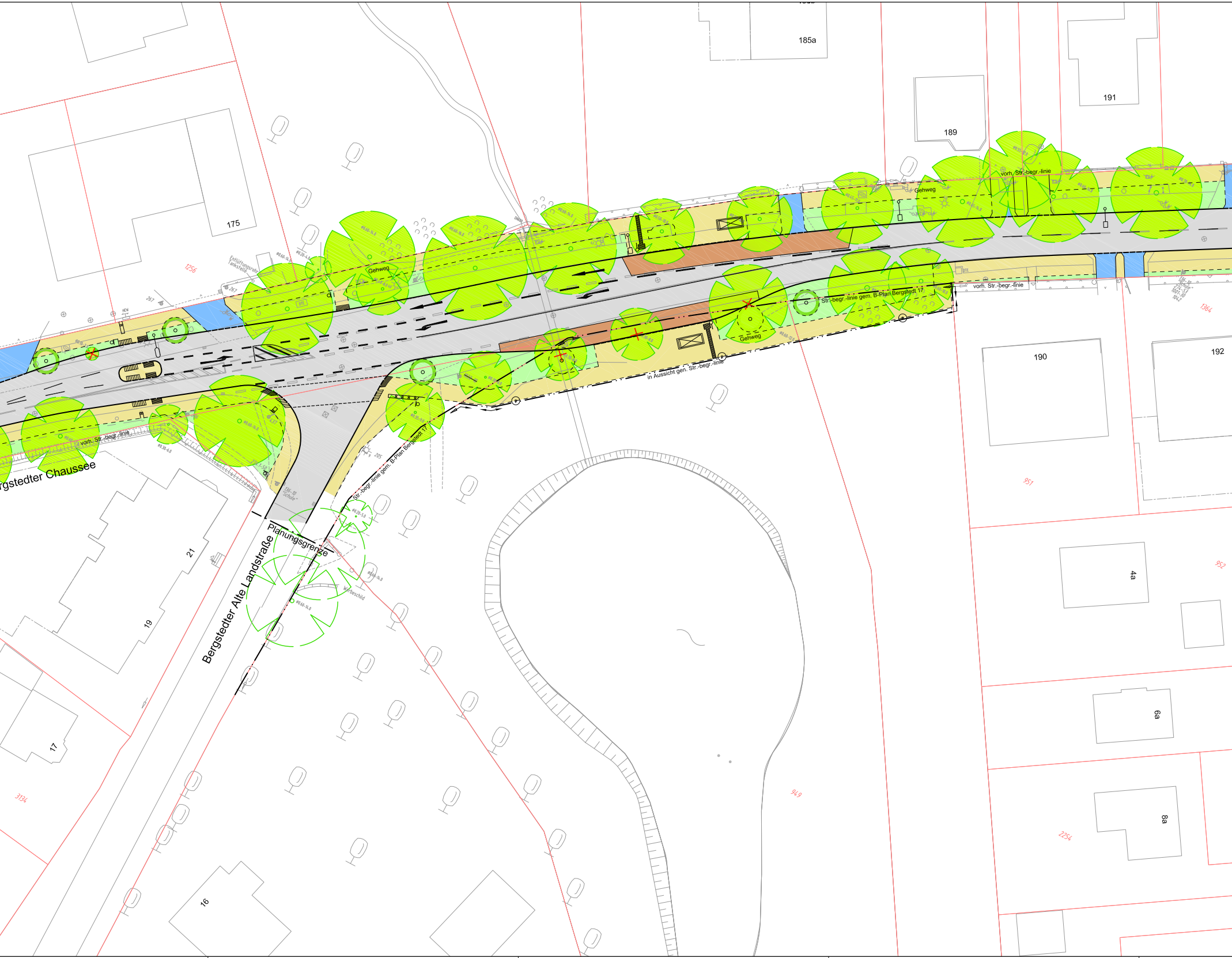
185a
191
189
175
1256
Entlüftungsrohr Tankstelle
Gehweg
Gehweg
vorh. Str.-begr.-linie
Gehweg
vorh. Str.-begr.-linie
Str.-begr.-linie gem. B-Plan Bergstedt 17
Gehweg
1364
in Aussicht gen. Str.-begr.-linie
190
192
vorh. Str.-begr.-linie
rgstedter Chaussee
Str.-begr.-linie gem. B-Plan Bergstedt 17
Planungsgrenze
Bergstedter Alte Landstraße
Werbeschild
21
19
17
16
3134
951
952
4a
6a
8a
949
2254

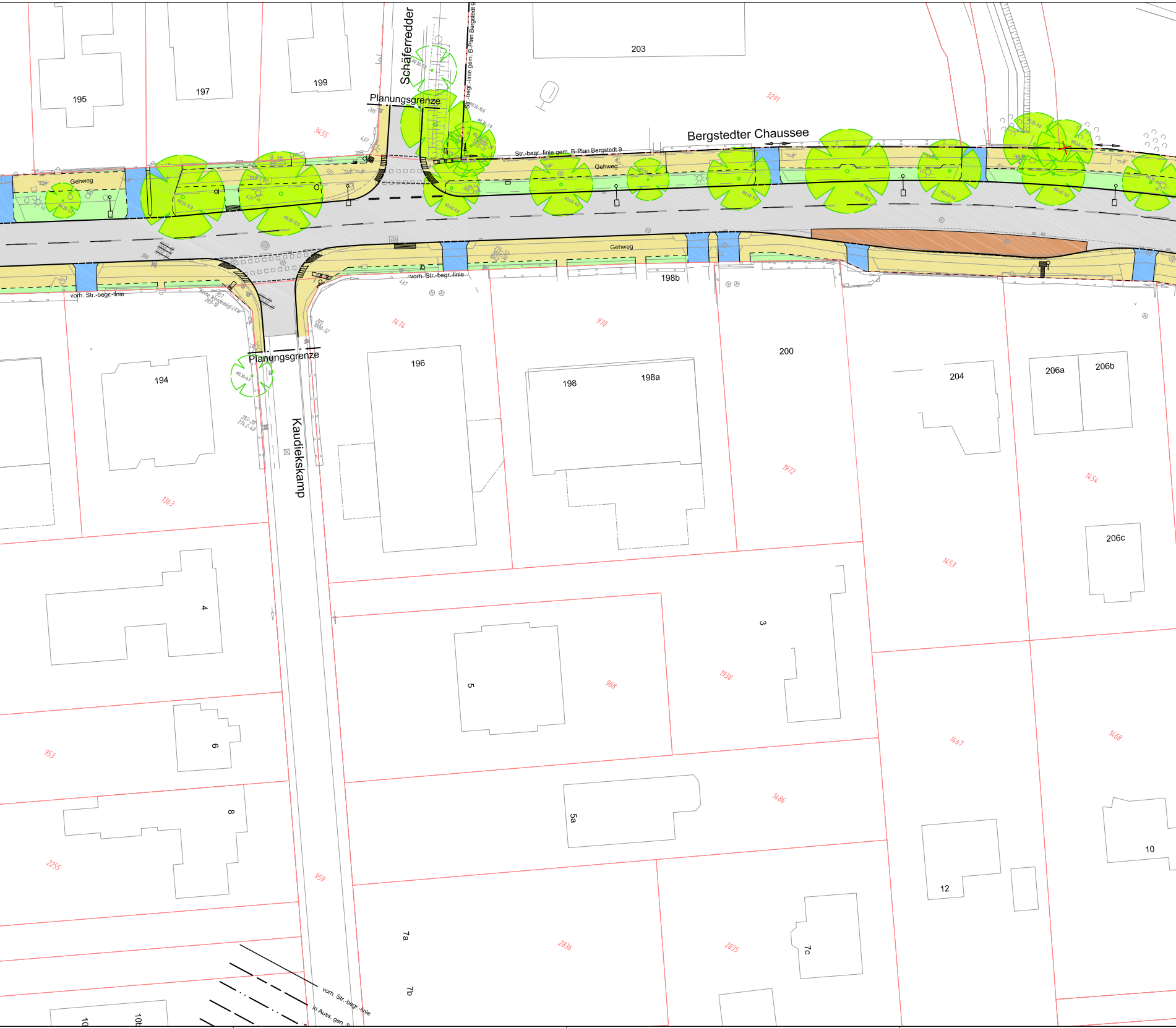
Schäferredder
Str.-begr.-linie gem. B-Plan Bergstedt 9
Planungsgrenze
Bergstedter Chaussee
Str.-begr.-linie gem. B-Plan Bergstedt 9
Gehweg
Gehweg
Gehweg
vorh. Str.-begr.-linie
vorh. Str.-begr.-linie
"Keine Wendemögl.LKW"
Planungsgrenze
Kaudiekskamp
vorh. Str.-begr.-linie
in Auss. gen.
195
197
199
203
3291
3455
194
196
198
198a
198b
200
204
206a
206b
206c
1474
970
1972
1454
1363
1453
4
3
5
968
1938
6
953
8
2255
5a
1486
1467
1468
10
12
959
7a
7b
2836
2835
7c
10
10b

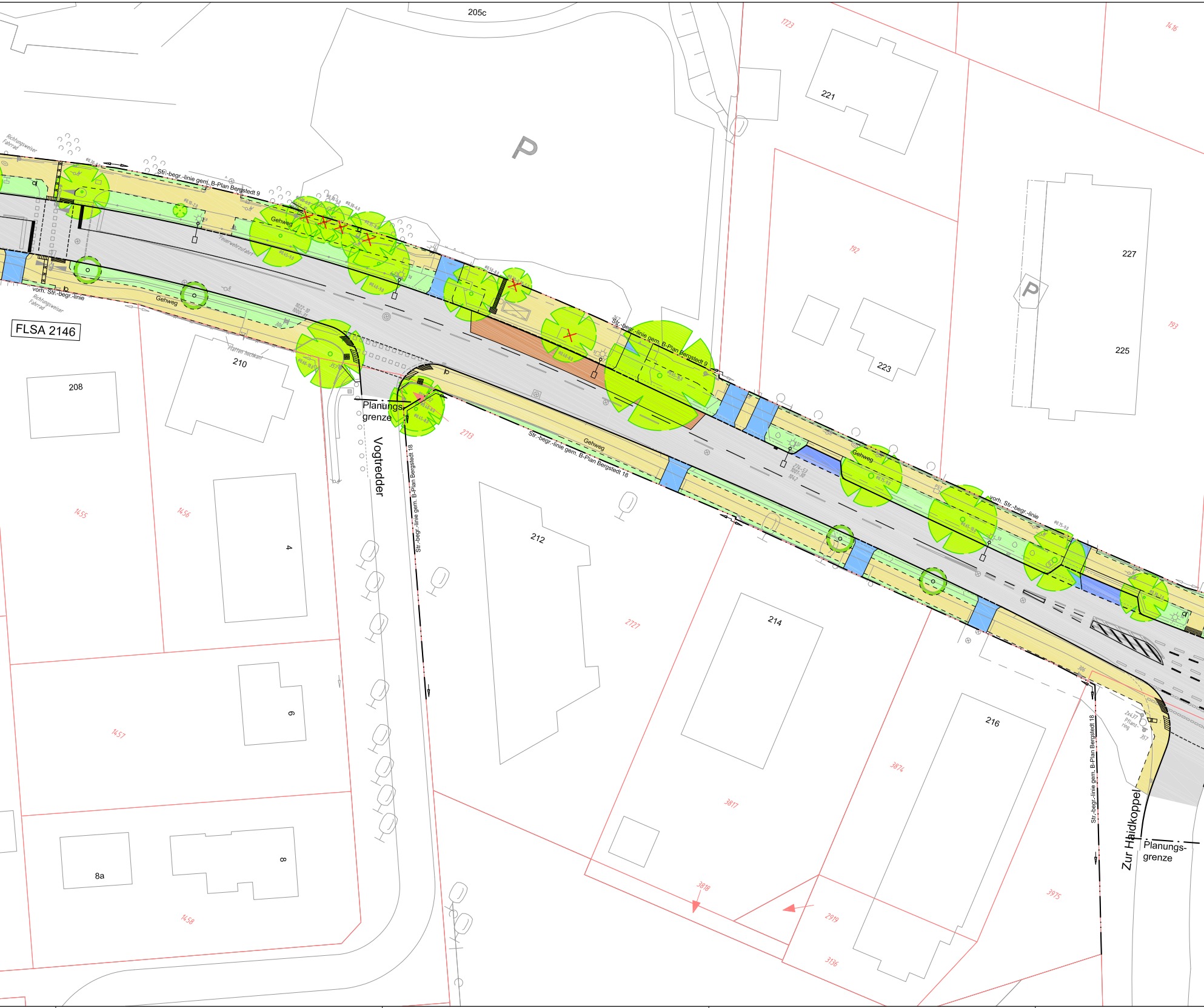
205c
P
1723
221
1416
192
227
225
193
223
P
Richtungsweiser Fahrrad
Str.-begr.-linie gem. B-Plan Bergstedt 9
Gehweg
Feuerwehrzufahrt
vorh. Str.-begr.-linie
Richtungsweiser Fahrrad
Gehweg
FLSA 2146
Platten hochkant
210
208
Str.-begr.-linie gem. B-Plan Bergstedt 9
Planungs-
grenze
Vogtredder
Str.-begr.-linie gem. B-Plan Bergstedt 18
2713
Gehweg
Str.-begr.-linie gem. B-Plan Bergstedt 18
Gehweg
vorh. Str.-begr.-linie
1455
1456
4
212
2727
214
6
1457
216
3874
3817
Str.-begr.-linie gem. B-Plan Bergstedt 18
Zur Haidkoppel
Planungs-
grenze
8a
8
1458
3818
2919
3136
3975

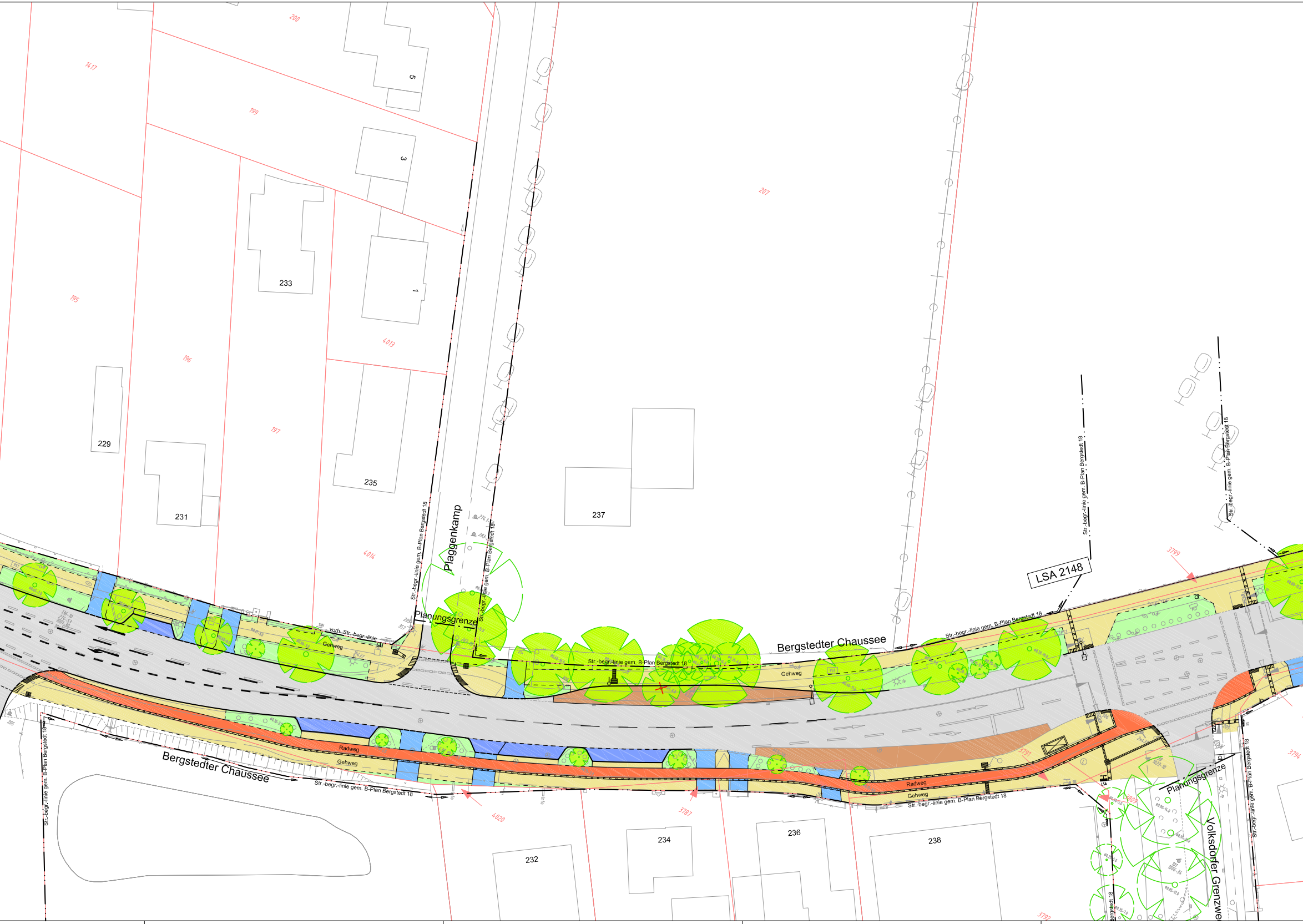
200
1417
199
5
3
233
1
195
196
197
4013
229
231
235
207
237
4014
Plaggenkamp
Planungsgrenze
Str.-begr.-linie gem. B-Plan Bergstedt 18
vorh. Str.-begr.-linie
Gehweg
Bergstedter Chaussee
LSA 2148
3799
Radweg
Gehweg
Bergstedter Chaussee
Str.-begr.-linie gem. B-Plan Bergstedt 18
205
4020
3787
3791
232
234
236
238
Radweg
Gehweg
Str.-begr.-linie gem. B-Plan Bergstedt 18
Planungsgrenze
Volksdorfer Grenzwe
3794
3792

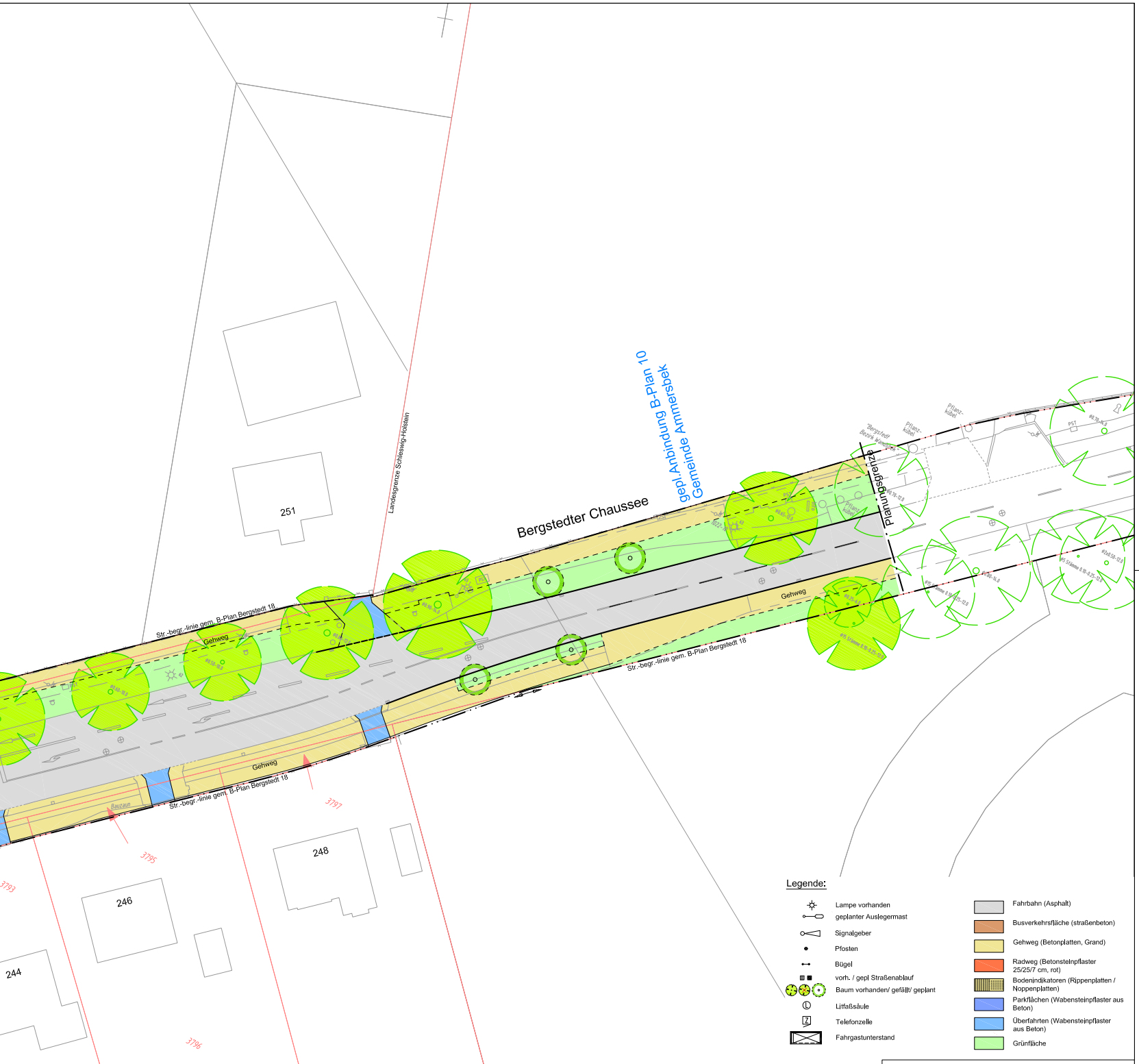
Bergstedter Chaussee
gepl.Anbindung B-Plan 10
Gemeinde Ammersbek
Landesgrenze Schleswig-Holstein
Planungsgrenze
Str.-begr.-linie gem. B-Plan Bergstedt 18
Gehweg
Bauzaun
"Bergstedt Bezirk Wandsbek"
Pflanz-kübel
251
248
246
244
3793
3795
3796
3797
3798

Legende:

☼	Lampe vorhanden
⊸	geplanter Auslegermast
◁	Signalgeber
●	Pfosten
⊷	Bügel
▥ ■	vorh. / gepl Straßenablauf
● ● ○	Baum vorhanden/ gefällt/ geplant
Ⓛ	Litfaßsäule
Z	Telefonzelle
☒	Fahrgastunterstand
⬜	Fahrbahn (Asphalt)
🟫	Busverkehrsfläche (straßenbeton)
🟨	Gehweg (Betonplatten, Grand)
🟥	Radweg (Betonsteinpflaster 25/25/7 cm, rot)
▥	Bodenindikatoren (Rippenplatten / Noppenplatten)
🟦	Parkflächen (Wabensteinpflaster aus Beton)
🟦	Überfahrten (Wabensteinpflaster aus Beton)
🟩	Grünfläche

Höhensystem: alle Höhen in mNN	Koordinatensystem: ETRS89, Lagestatus 320	
Grundlage Planung:	Vermessung , DSGK	
Vermessung erstellt durch:		
Datei	Verfasser	Datum
Vermessung _2	LGV	Juni 2015
Vermessung _3	LGV	Juni 2016

LSBG
Landesbetrieb Straßen, Brücken und Gewässer Hamburg

SCHMECK · JUNKER
Ingenieurgesellschaft mbH

Projekt:
Bergstedter Chaussee
Volksdorfer Damm bis Landesgrenze

Maßstab: 1:250
Stand: Februar 2022