














Zeichenerklärung

- | | |
|--|--|
|  Fahrbahn (Asphalt) |  Bodenindikatoren (Rippenplatten/Noppenplatten) |
|  Busverkehrsflächen (Straßenbeton) |  Überfahrten (Wabenstein-/Natursteinpflaster) |
|  Gehweg (Betonplatten 50/50/7 cm, grau) |  Parkflächen (Wabenstein-/Natursteinpflaster) |
|  Radweg (Betonplatten 25/25/7 cm, rot) |  Grünfläche |
|  zu fallender Baum |  vorh./gepl. Pfosten/gepl. Steckpfosten |
| |  Fahrradanhänger |



LSBG
Landesbetrieb Straßen,
Brücken und Gewässer
Hamburg

Veloroute 14
Spanische Furt / Holsteiner Chaussee



Tel: [Redacted]
E-Mail: [Redacted]
Fax: [Redacted]

05.10.2023 1:500
p17713-veloroute 14-holsteiner chaussee-abgestimmte planung.dwg